

EquipCo: de l'expérimentation à l'opérationnel

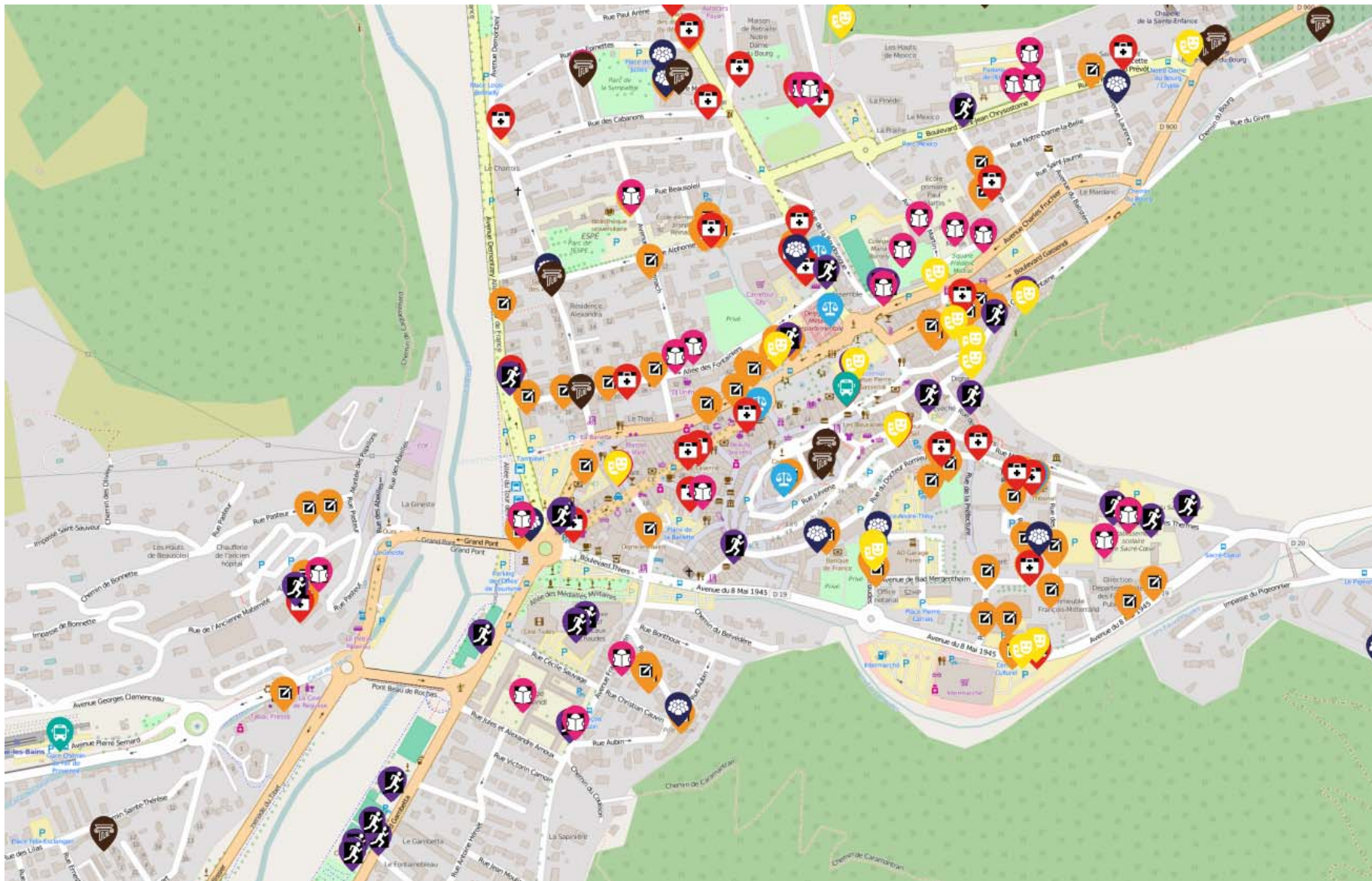


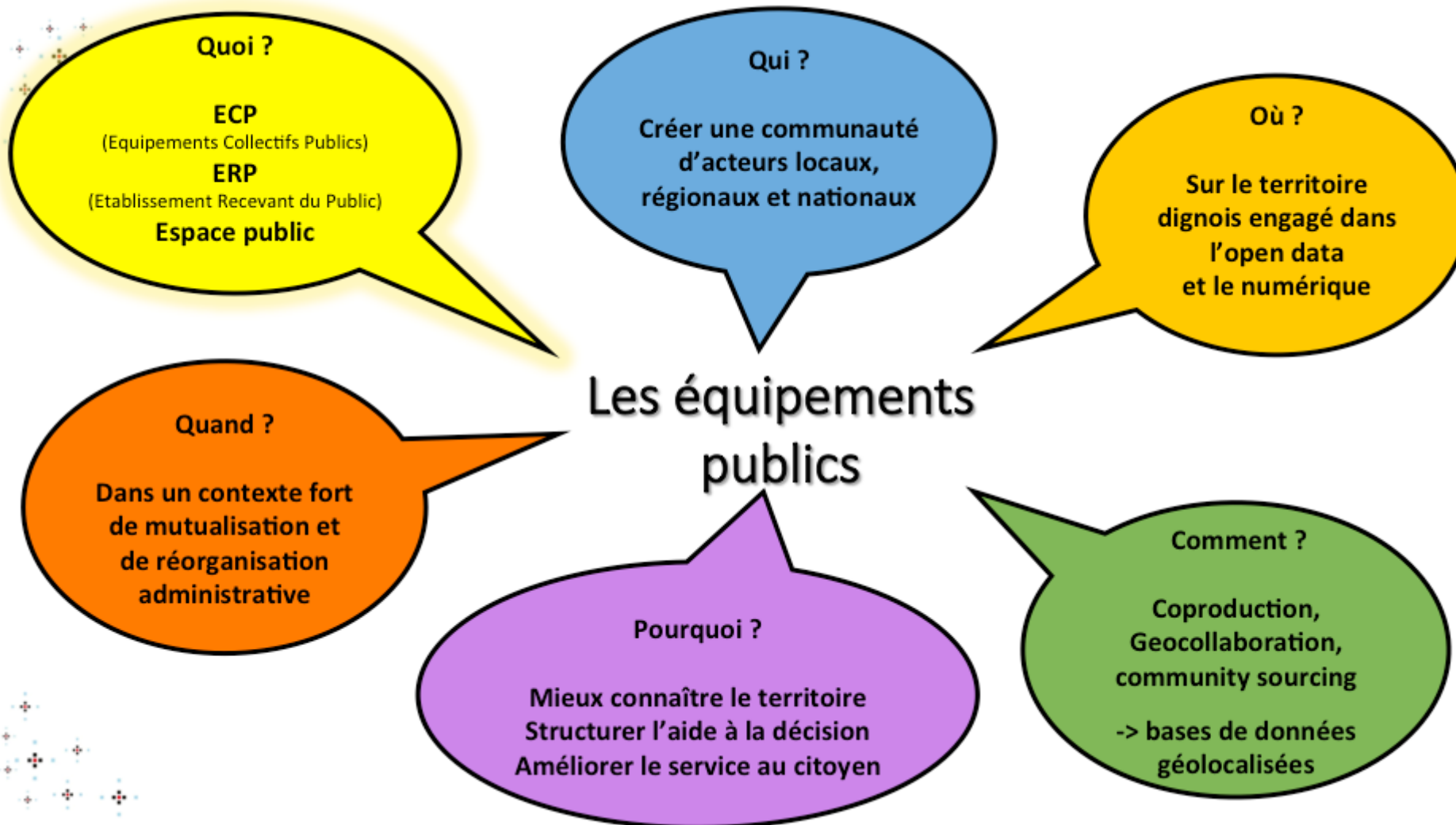
# Constitution d'une base de données géolocalisées collaborative des "Equipements publics "

Mise en œuvre d'un "pilote" sur le territoire dignois



# EquipCo: de l'expérimentation à l'opérationnel





# Nomenclature Equip\_Co

- 1 /                      Equipement Administratif
- 2 /                      Equipement de Justice
- 3 /                      Equipement sanitaire
- 4 /                      Equipement social et Animation
- 5 /                      Equipement sportif et de loisir
- 6 /                      Equipement d'enseignement
- 7 /                      Equipement Cultuel
- 8 /                      Equipement Culturel



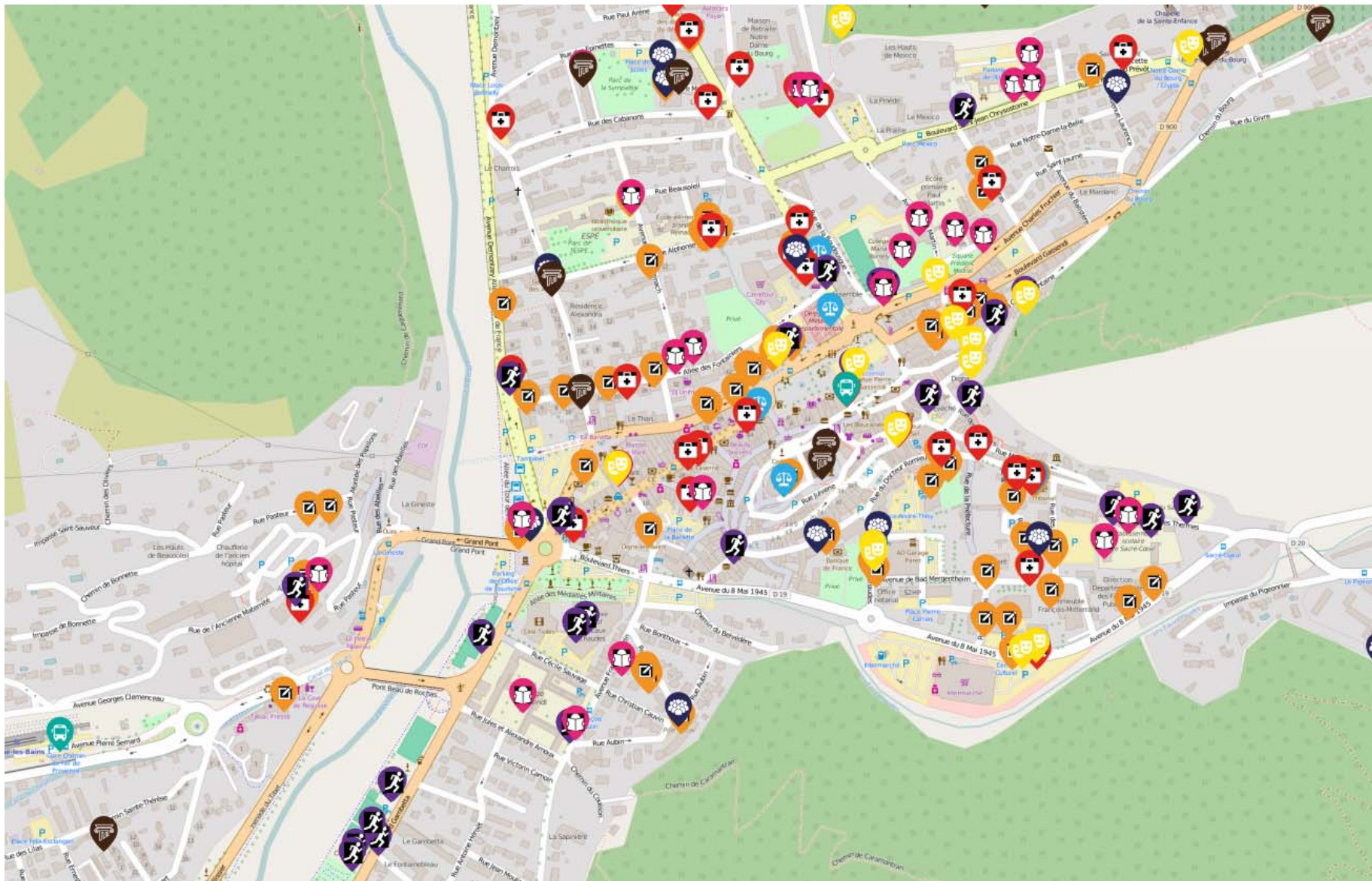
## Objectifs

- Définir un Modèle technique / organisationnel d'une base de données régionale cohérente et ouverte
- Les données produites pourront être réutilisées par les services publics dans les SIG métiers et à destination des citoyens

## Résultats

- Un modèle de données
  - Une méthode autour des bases de données existantes
    - Un lien entre les bases Equip\_Co et ERP
    - Mettre en synergie les acteurs sur le territoire
  - Des couches sur le géoportail régional, une BD sur le SIG web du pays dignois, des fichiers sur Open Paca
- Une carte grand public accessible sur le site de la ville et/ou via des applis grands publics (API)
- Une communication par le biais de l'évènement « Village numérique » à travers un atelier sur la géolocalisation des équipements publics (25 août)

# EquipCo: de l'expérimentation à l'opérationnel



## du pilote dignois au territoire régional

Suites attendues

Nouveau périmètre fonctionnel du GT

Vers une coproduction d'une BD régionale EquipCo

