



Communes forestières  
Provence-Alpes-Côte d'Azur



# Plénière du pôle Forêt du CRIGE - PACA

22/02/2018 – Aix-en-Provence



# Ordre du jour

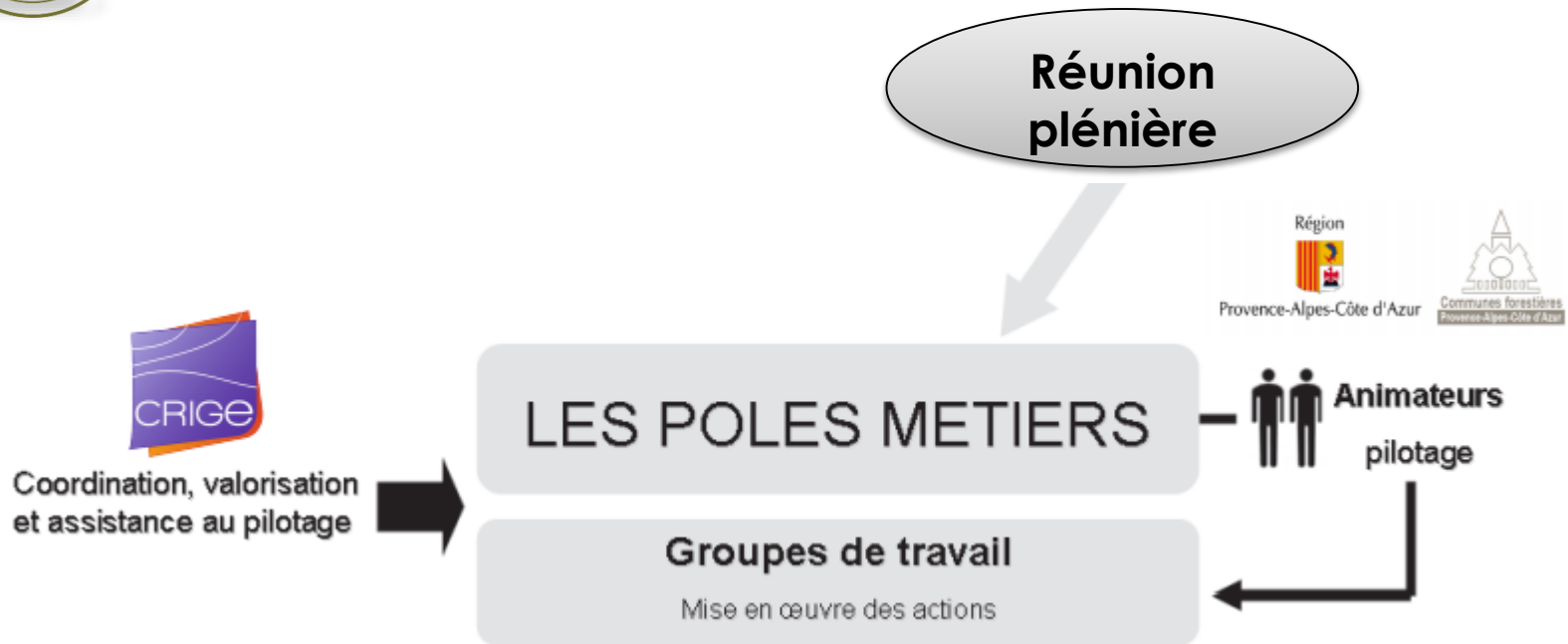
- Tour de table des participants
- Introduction et synthèse des grandes action du pôle
- Diffusion des données métiers
- Activités des groupes de travail 2017 et perspectives
  - « BD Forêt », retour sur la couverture régionale
  - « Desserte forestière », la desserte au travers des Schémas d'accès à la ressource forestière
  - Groupe de travail « Propriétés forestières »
- Autres pistes à venir, échanges et recueil des attentes



# Introduction et grandes actions du pôle



## Fonctionnement du pôle métier Forêt



Lieu de concertation et de réflexions



# Diffusion des données métiers du CRIGE

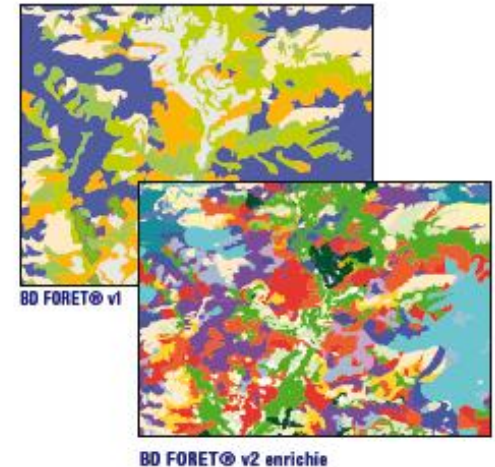
Bases de données	Nombre de téléchargements
BD Forêt V2	403
Cartographie Forestière V1 - Région PACA - 2003	69
Chartes forestières de territoire - Région PACA	105
Chaufferies automatiques à bois (collectivités et entreprises) - Région PACA	79
Les espaces forestiers gérés durablement et certifiés PEFC - Région PACA	103
Les placettes en forêt - Région PACA, LR et Corse	49
Nombre et surface des Plans Simples de Gestion (PSG) - 2014 - Région PACA	54
Nombre et surface par communes d'adhésion au CBPS - 2014 - Région PACA	15
Plans d'approvisionnement territoriaux (PAT) - Région PACA	48
Plans de Développement de Massif (PDM) - 2014 - Région PACA	66
Plateformes bois énergie - Région PACA	71
Territoire ASTER bois - Région PACA	26



# « BD Forêt », retour sur la couverture régionale

## ■ Objectifs

- Disposer d'un référentiel forestier à l'échelle régionale
- Disposer d'une version enrichie et plus précise de la BD Forêt pour prendre en compte les particularités de notre région



## ■ Historique

- Définition d'une nomenclature adaptée aux spécificités méditerranéenne
- Mutualisation des moyens et montage du plan financier
- Depuis janvier 2017, clôture de l'acquisition régionale

# « BD Forêt », retour sur la couverture régionale

- Enquête sur le produit BD Forêt V2 à façon pour PACA :

## Objectifs :

- Obtenir un retour d'expérience exhaustif de l'utilisation de ce produit régional et de ses avantages/limites
- D'évaluer l'utilité de ce niveau de détails !  
(conditionnant les specs. d'une future version)

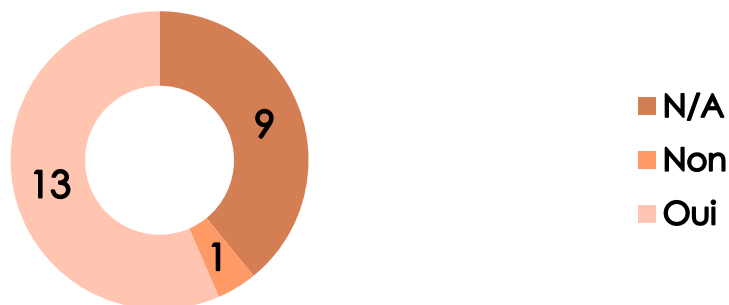
## Déroulement :

- Questionnaire en ligne <http://ofme.org/ls2/index.php?sid=65132&lang=fr>
- Diffusion fin janvier – Fin de l'enquête : 1<sup>er</sup> mars 2018
- 1<sup>er</sup> bilan au 15-02-2018 : 23 réponses



# Les 1ers retours de l'enquête « BD Forêt -PACA »

## Aviez-vous connaissance de la BD Forêt



Échelle téléchargée	Nombre de réponse
13	4
83	4
PACA	2
04	1
05	1
06	0
84	0

### Utilisation de la base de données :


- 1/ Données d'appui pour des études  
Analyses statistiques / calculs d'indicateurs  
Repérages pour des opérations de terrain
- 2/ Fonds de cartes  
Données exogènes pour la réalisation de cartes tierces
- 3/ Référentiel forestier
- 4/ Autres applications : études du milieu naturel



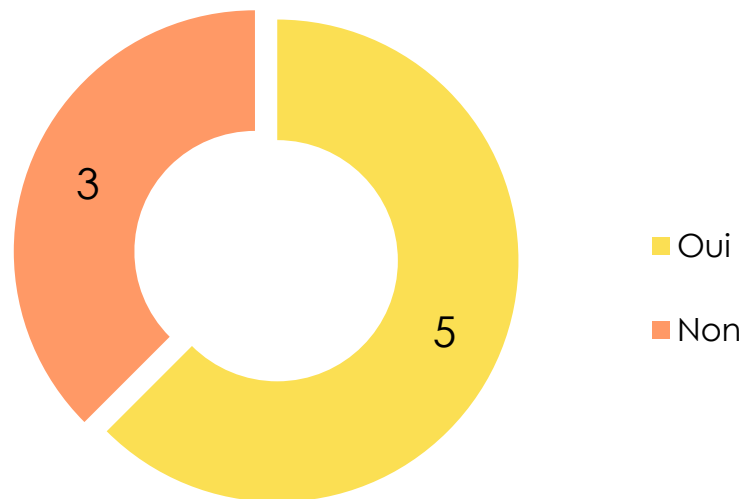
# Les 1ers retours de l'enquête « BD Forêt -PACA »

Pour **30% des questionnés**, la base de données est complète, pour 4% elle est incomplète et pour 4% elle est trop détaillé.

**Le produit BD FORET V2 développé et enrichi pour PACA répond-t-il à vos besoins ?**



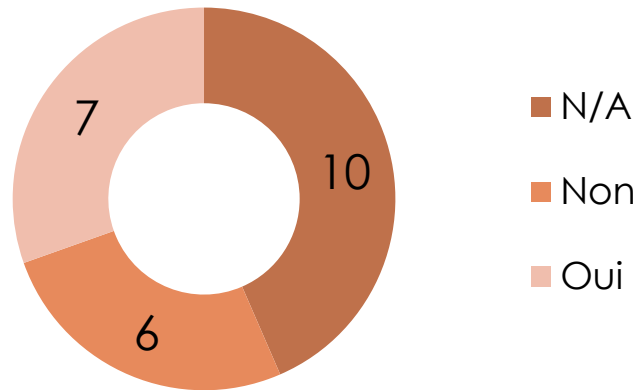
**Faut-il selon vous maintenir un produit à façon pour PACA ?**





# Les 1ers retours de l'enquête « BD Forêt - PACA »

Pensez-vous qu'il est nécessaire de renouveler une « mutualisation financière »\* pour une prochaine acquisition (cadre du pôle forêt du CRIGE) ?



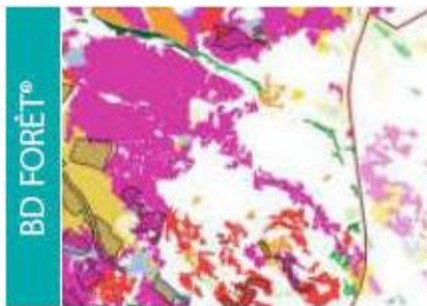

Pour 20% des interrogés, **une mise à jour tout les 10 ans** semble la plus pertinente.

## Les perspectives à intégrer dans le futur produit :

- 1/ Une nomenclature simplifiée
- 2/ Un suivi des évolution
- 3/ Statut des forêts ou le régime forestier

# « BD Forêt », retour sur la couverture régionale

- Les retours d'utilisateurs :
  - >> Valorisation : plaquette + intercalaires départementaux
  - >> Retour d'utilisations du



- Actualité nationale (IGN) :  
« Que sera le nouveau référentiel BD FORET ? »



# « Desserte forestière », la desserte au travers des Schémas d'accès à la ressource départementaux



Source : balcaire-pyrénées

## ■ Objectifs

- Doter les acteurs régionaux d'une base de données co-construite sur la desserte forestière
- Proposer des outils d'administration de données pour en faciliter l'accès et la mise à jour

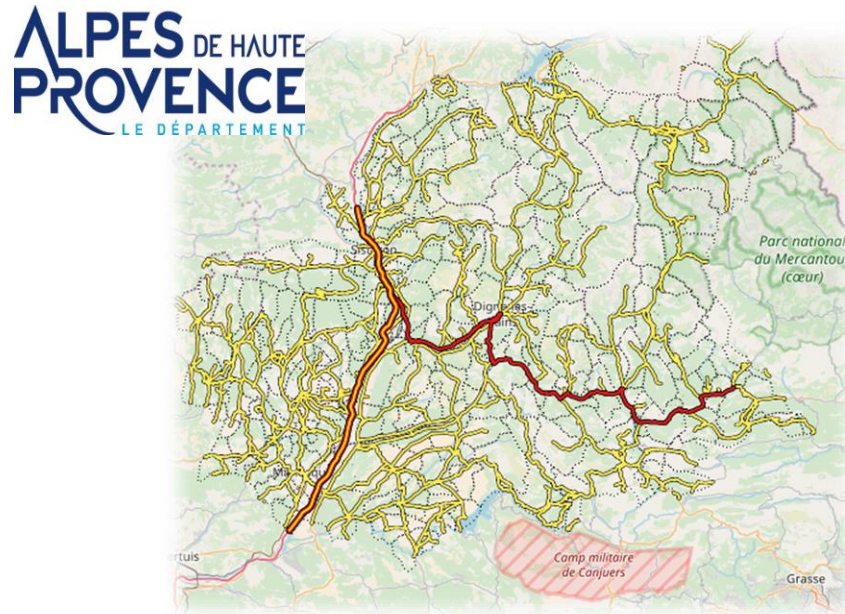
## ■ Historique

- Récolte des besoins, attentes et difficultés
- Mutualisation et analyse des bases de données desserte existantes
- Analyse des BD Dessertes et comparaison vis-à-vis de la BD Topo
- Retour d'expérience sur les démarches dans les autres régions (VIAPIR, AGIR, IGN/FCBA)



# « Desserte forestière », la desserte au travers des Schémas d'accès à la ressource départementaux

- **Avancée du projet au travers des Schémas d'accès à la ressource forestière**
  - Présentation de la démarche du Département des Alpes de Haute-Provence



# « Desserte forestière », la desserte au travers des Schémas d'accès à la ressource départementaux

## ■ Perspectives à venir :

- >> Relance du groupe de travail technique régional « BD Desserte » en mars 2018
- >> Points abordés dans les GT du PRFB (DRAAF/Région PACA)

## ■ Pour une extension de cette démarche collaborative :

- 12/01/2018 : réunion de démarrage avec le Conseil Départemental des Hautes-Alpes (05) dans le cadre du lancement de leur SARF
- 19/02/2018 : réunion d'échanges sur les suites du SARF varois avec Conseil Départemental du Var (83) et acteurs de la forêt concernés

>> A venir : Aller à la rencontre des autres départements pour les associer !



# Groupe de travail « Propriété forestière »

## ■ Objectifs

- Construire un « cadastre forestier »
- Réflexion sur la mise à jour des données et la diffusion



## ■ Historique

- Lancement du groupe en 2016 suite à l'initiative menée sur un territoire
- Identification des besoins

# Groupe de travail « Propriété forestière »

- Travaux réalisés dans le cadre du PAT de l'Embrunais / bois +05
  - Identification des types de propriétaires selon le cadastre
  - Identification des biens forestiers présumés vacants et sans maître
- Perspective de travail avec les Départements
- Prochainement : relance du groupe de travail (mai 2018)



# Autres pistes à venir, échanges

## TOUR DE TABLE

recueil des attentes, pistes, échanges







**Communes forestières**  
Provence-Alpes-Côte d'Azur



**Merci de votre attention**

**Communes forestières**

Pavillon du Roy René

CD7 – Valabre

13120 Gardanne

Tél. : 04 42 65 43 93

<http://www.ofme.org>

